



Администрация
муниципального района
Сергиевский
Самарской области

ПОСТАНОВЛЕНИЕ

« 01 » 03 2023 г.
№ 190

Об установлении публичного сервитута публичному акционерному обществу «Россети Волга» в целях строительства и дальнейшей эксплуатации объекта электросетевого хозяйства, необходимого для подключения (технологического присоединения) к сетям инженерно-технического обеспечения: «ЛЭП-0,4 кВ от существующей опоры ЛЭП-0,4 кВ №100/1 фидера №1 КТП СВД-505/100 до границ участка заявителя в Сергиевском районе Самарской области с организацией коммерческого учета электроэнергии (п. Светлодольск) (Константинов А.С.)»

В соответствии со статьями 39.37, 39.39, 39.43 Земельного кодекса Российской Федерации №136-ФЗ от 25.10.2001г. и на основании ходатайства публичного акционерного общества «Россети Волга» № МР6/121.02/101/571 от 03.02.2023г. (вх. №772 от 03.02.2023г.), Администрация муниципального района Сергиевский **ПОСТАНОВЛЯЕТ:**

1. Установить в интересах публичного акционерного общества «Россети Волга» (далее – ПАО «Россети Волга»), юридический адрес: 410031, Саратовская область, г. Саратов, ул. Первомайская, 42/44, ОГРН 1076450006280, ИНН 6450925977, публичный сервитут в отношении части земельного участка с кадастровым номером 63:31:0000000:5032, расположенного по адресу: Самарская область, Сергиевский район, сельское поселение Светлодольск, п. Светлодольск, с целью строительства и дальнейшей эксплуатации объекта электросетевого хозяйства, необходимого для подключения (технологического присоединения) к сетям инженерно-технического обеспечения: «ЛЭП-0,4 кВ от существующей опоры ЛЭП-0,4 кВ №100/1 фидера №1 КТП СВД-505/100 до границ участка заявителя в Сергиевском районе Самарской области с организацией коммерческого учета электроэнергии (п. Светлодольск) (Константинов А.С.)».

2. Утвердить границы публичного сервитута площадью 727,0+/-47,0 кв.м. согласно прилагаемому к настоящему постановлению графическому описанию местоположения границ публичного сервитута и перечню координат характерных точек этих границ.

Публичный сервитут устанавливается в отношении части земельного участка с кадастровым номером 63:31:0000000:5032, расположенного по адресу: Самарская область, Сергиевский район, сельское поселение Светлодольск, п. Светлодольск (приложение №1 к настоящему Постановлению).

3. Установить срок действия публичного сервитута – 49 лет.

4. Срок, в течение которого использование земельного участка и (или) расположенного на нем объекта недвижимого имущества в соответствии с его разрешенным использованием будет невозможно или существенно затруднено в связи с осуществлением сервитута, – 1 месяц.

График проведения работ при осуществлении деятельности, для обеспечения которой устанавливается публичный сервитут:

№ п/п	Наименование технологической операции	Период производства работ
1	Подготовка строительной площадки, выполнение строительно-монтажных и пусконаладочных работ на объекте, ввод объекта в эксплуатацию	1 месяц с даты предоставления строительной площадки
2	Эксплуатация объекта	48 лет 11 месяцев

5. Обоснованием необходимости установления публичного сервитута является договор об осуществлении технологического присоединения к электрическим сетям от 09.08.2022г. №2250-006673, заключенный между ПАО «Россети Волга» и Константиновым А.С.

6. Порядок установления зон с особыми условиями использования территорий и содержание ограничений прав на земельные участки в границах таких зон определяется в соответствии с требованиями Земельного кодекса Российской Федерации №136-ФЗ от 25.10.2001г., Правилами установления охранных зон объектов электросетевого хозяйства и особых условий использования земельных участков, расположенных в границах таких зон, утвержденными постановлением Правительства Российской Федерации от 24.02.2009г. № 160.

7. Утвердить границы публичного сервитута в соответствии со схемой расположения границ публичного сервитута на кадастровом плане территории согласно приложению №2 к настоящему Постановлению.

8. Порядок расчета и внесения платы за публичный сервитут определяется в соответствии со статьей 39.46 Земельного кодекса Российской Федерации №136-ФЗ от 25.10.2001г.

9. Владелец публичного сервитута обязан привести указанные в пункте 1 настоящего постановления земли в состояние, пригодное для использования в соответствии с видом разрешенного использования, в сроки, предусмотренные пунктом 8 статьи 39.50 Земельного кодекса Российской Федерации.

10. В течение 5 рабочих дней со дня принятия настоящего постановления Комитету по управлению муниципальным имуществом муниципального района Сергиевский:

10.1. Разместить настоящее постановление на официальном сайте
С.Н. Сергеева


администрации муниципального района Сергиевский в информационно-телекоммуникационной сети "Интернет";

10.2. Направить копию настоящего постановления в орган регистрации прав;

10.3. Направить обладателю публичного сервитута копию настоящего постановления, сведения о лицах, являющихся правообладателями земельных участков, сведения о лицах, подавших заявления об учете их прав (обременений прав) на земельные участки, способах связи с ними, копии документов, подтверждающих права указанных лиц на земельные участки.

11. Контроль за выполнением настоящего постановления возложить на руководителя Комитета по управлению муниципальным имуществом муниципального района Сергиевский Абрамову Н.А.

Глава муниципального
района Сергиевский

A handwritten signature in blue ink, consisting of a large, stylized initial 'С' followed by a surname that appears to be 'Екамасов'.

А.И. Екамасов

Приложение №1
к Постановлению Администрации
муниципального района Сергиевский
№ 190 от «01» 03. 2023 г.

Перечень земель и земельных участков,
в отношении которых устанавливается публичный сервитут для строительства и
дальнейшей эксплуатации объекта электросетевого хозяйства, необходимого для подключения
(технологического присоединения) к сетям инженерно-технического обеспечения: «ЛЭП-0,4 кВ
от существующей опоры ЛЭП-0,4 кВ №100/1 фидера №1 КТП СВД-505/100 до границ участка
заявителя в Сергиевском районе Самарской области с организацией коммерческого учета
электроэнергии (п. Светлодольск) (Константинов А.С.)»

Кадастровый квартал/ кадастровый номер земельного участка	Адрес земельного участка	Площадь земель планируемых к обременению публичным сервитутом
63:31:0000000:5032	Самарская область, Сергиевский район, сельское поселение Светлодольск, п. Светлодольск	727,0 +/- 47,0 кв.м.

ОПИСАНИЕ МЕСТОПОЛОЖЕНИЯ ГРАНИЦ

Публичный сервитут устанавливается в целях строительства и дальнейшем эксплуатации объекта:
«ЛЭП-0,4 кВ от существующей опоры ЛЭП - 0,4 кВ № 100/1 фидера №1, КТП СВД-505/100 до границ участка заявителя в Сергиевском районе Самарской области с организацией коммерческого учета электроэнергии (п. Светлодольск) (Константинов А.С.)»

(наименование объекта, местоположение границ которого описано (далее - объект)

Раздел 1

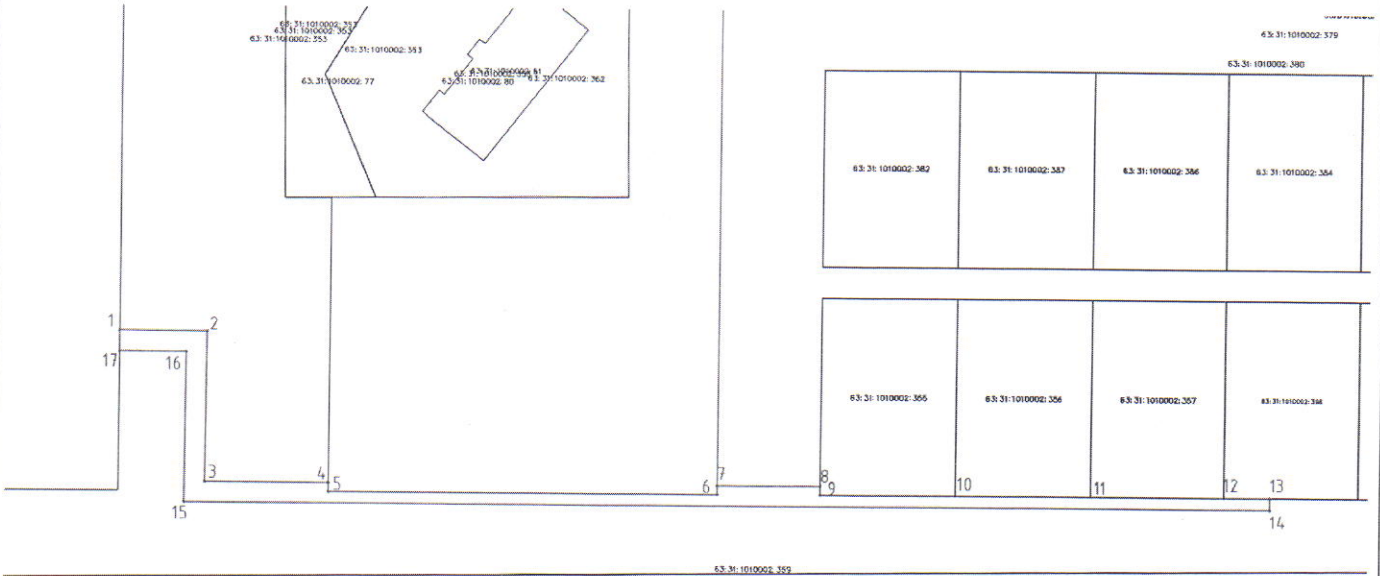
Сведения об объекте		
N п/п	Характеристики объекта	Описание характеристик
1	2	3
1	Местоположение объекта	63:31:0000000:5032 - Самарская область, Сергиевский район, сельское поселение Светлодольск, п. Светлодольск
2	Площадь объекта ± величина погрешности определения площади ($P \pm \Delta P$), м ²	727,0 ± 47,0
3	Иные характеристики объекта	Публичный сервитут устанавливается в целях размещения объекта «ЛЭП-0,4 кВ от существующей опоры ЛЭП - 0,4 кВ № 100/1 фидера №1, КТП СВД-505/100 до границ участка заявителя в Сергиевском районе Самарской области с организацией коммерческого учета электроэнергии (п. Светлодольск) (Константинов А.С.)»

Раздел 2

Сведения о местоположении границ объекта					
1. Система координат МСК-63					
2. Сведения о характерных точках границ объекта					
Обозначение характерных точек границ	Координаты, м		Метод определения координат характерной точки	Средняя квадратическая погрешность положения характерной точки (Mt), м	Описание обозначения точки на местности (при наличии)
	X	Y			
1	2	3	4	5	6
-	-	-	-	-	-
3. Сведения о характерных точках части (частей) границы объекта					
Обозначение характерных точек части границы	Координаты, м		Метод определения координат характерной точки	Средняя квадратическая погрешность положения характерной точки (Mt), м	Описание обозначения точки на местности (при наличии)
	X	Y			
1	2	3	4	5	6
Часть N 1					
1	465472.010	2243200.000	Геодезический метод	0.5	-
2	465471.918	2243217.042	Геодезический метод	0.5	-
3	465442.770	2243216.885	Геодезический метод	0.5	-
4	465442.694	2243240.810	Геодезический метод	0.5	-
5	465440.960	2243240.810	Геодезический метод	0.5	-
6	465440.960	2243316.310	Геодезический метод	0.5	-
7	465442.665	2243316.310	Геодезический метод	0.5	-
8	465442.665	2243336.310	Геодезический метод	0.5	-
9	465440.960	2243336.310	Геодезический метод	0.5	-
10	465440.960	2243362.410	Геодезический метод	0.5	-
11	465440.960	2243388.510	Геодезический метод	0.5	-
12	465440.960	2243414.610	Геодезический метод	0.5	-
13	465440.954	2243423.585	Геодезический метод	0.5	-
14	465438.639	2243423.583	Геодезический метод	0.5	-
15	465438.783	2243212.863	Геодезический метод	0.5	-
16	465467.941	2243213.021	Геодезический метод	0.5	-
17	465467.941	2243200.000	Геодезический метод	0.5	-
1	465472.010	2243200.000	Геодезический метод	0.5	-

Раздел 4

План границ объекта
Обзорная схема границ ЗОУИТ



Используемые условные знаки и обозначения:

	Характерная точка границы объекта
1	Надписи номеров характерных точек границы объекта
	Граница действия публичного сервитута
	Существующая часть границы, имеющиеся в ЕГРН сведения о которой достаточны для определения ее местоположения
:398	Надписи кадастрового номера земельного участка
	Граница кадастрового квартала
63:31:1010002	Обозначение кадастрового квартала

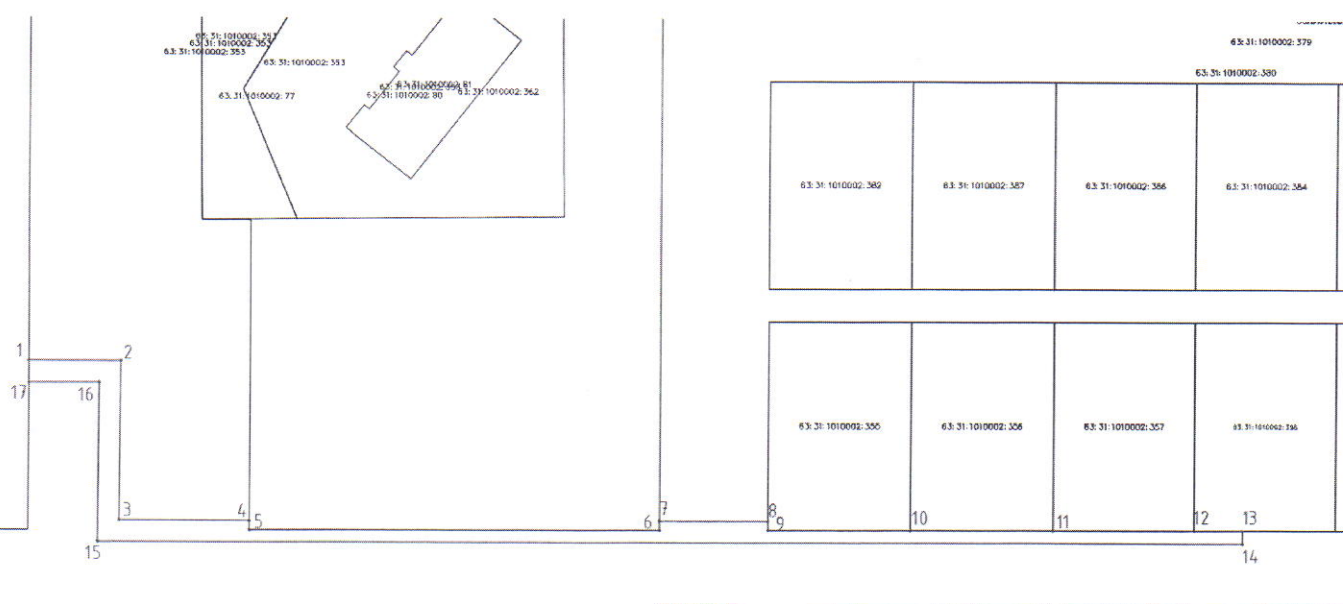
Подпись _____

Дата 25.01.2023 г.

Место для оттиска печати (при наличии) лица, составившего описание местоположения границ объекта

План границ объекта

Выносной лист № 1



Масштаб 1:500

Условные обозначения представлены на листе 3

Подпись _____

Дата 25.01.2023 г.

Место для оттиска печати (при наличии) лица, составившего описание местоположения границ объекта